



**КОМИТЕТ ИМУЩЕСТВЕННЫХ ОТНОШЕНИЙ
АДМИНИСТРАЦИИ ПЕРМСКОГО МУНИЦИПАЛЬНОГО ОКРУГА**

РЕШЕНИЕ
о размещении объектов № 3706

Пермский край
Пермский округ

16.12.2024

Комитет имущественных отношений администрации Пермского муниципального округа разрешает Акционерному обществу «Газпром газораспределение Пермь» (ИНН 5902183841, ОГРН 2125902017723, почтовый адрес: 614000, г. Пермь, ул. Петропавловская, 43)

размещение объекта «газопровод давлением до 1,2 Мпа, для размещения которого не требуется разрешения на строительство»

на землях государственная собственность на которые не разграничена

на срок 1 год

Местоположение: Пермский край, Пермский муниципальный округ, п. Юго-Камский, ул. Карла Маркса, к дому 4.

Приложение: схема предполагаемых к использованию земель или части земельного участка.

Особые условия использования:

1. При размещении объекта учесть параметры ширины проезда улично-дорожной сети, во избежание сужения полосы отвода дороги.
2. Получение разрешения на производство земляных работ.

Заместитель председателя комитета


(подпись, печать)  М.В. Королева

Схема предполагаемых к использованию земель или части земельного участка

Объект: Газопровод давлением до 1,2 Мпа, для размещения которого не требуется разрешения на строительство

Местоположение: расположенных по адресу: Пермский край, м.о. Пермский, п. Юго-Камский, ул. Карла Маркса, к дому 4

Площадь земель или части земельного участка, кв.м.: 483







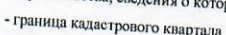
Категория земель: земли населенных пунктов

Вид разрешенного использования: -

Описание границ смежных землепользователей:

- От точки н1 до точки н10 - земельный участок с кадастровым номером 59:32:0100009:1802
- От точки н10 до точки н16 - земли общего пользования
- От точки н16 до точки н18 - земельный участок с кадастровым номером 59:32:0100009:14019
- От точки н18 до точки н19 - земли общего пользования
- От точки н19 до точки н20 - земельный участок с кадастровым номером 59:32:0100009:13005
- От точки н20 до точки н21 - земельный участок с кадастровым номером 59:32:0100009:1801
- От точки н21 до точки н1 - земли общего пользования
- От точки н25 до точки н25 - земельный участок с кадастровым номером 59:32:0100009:12828

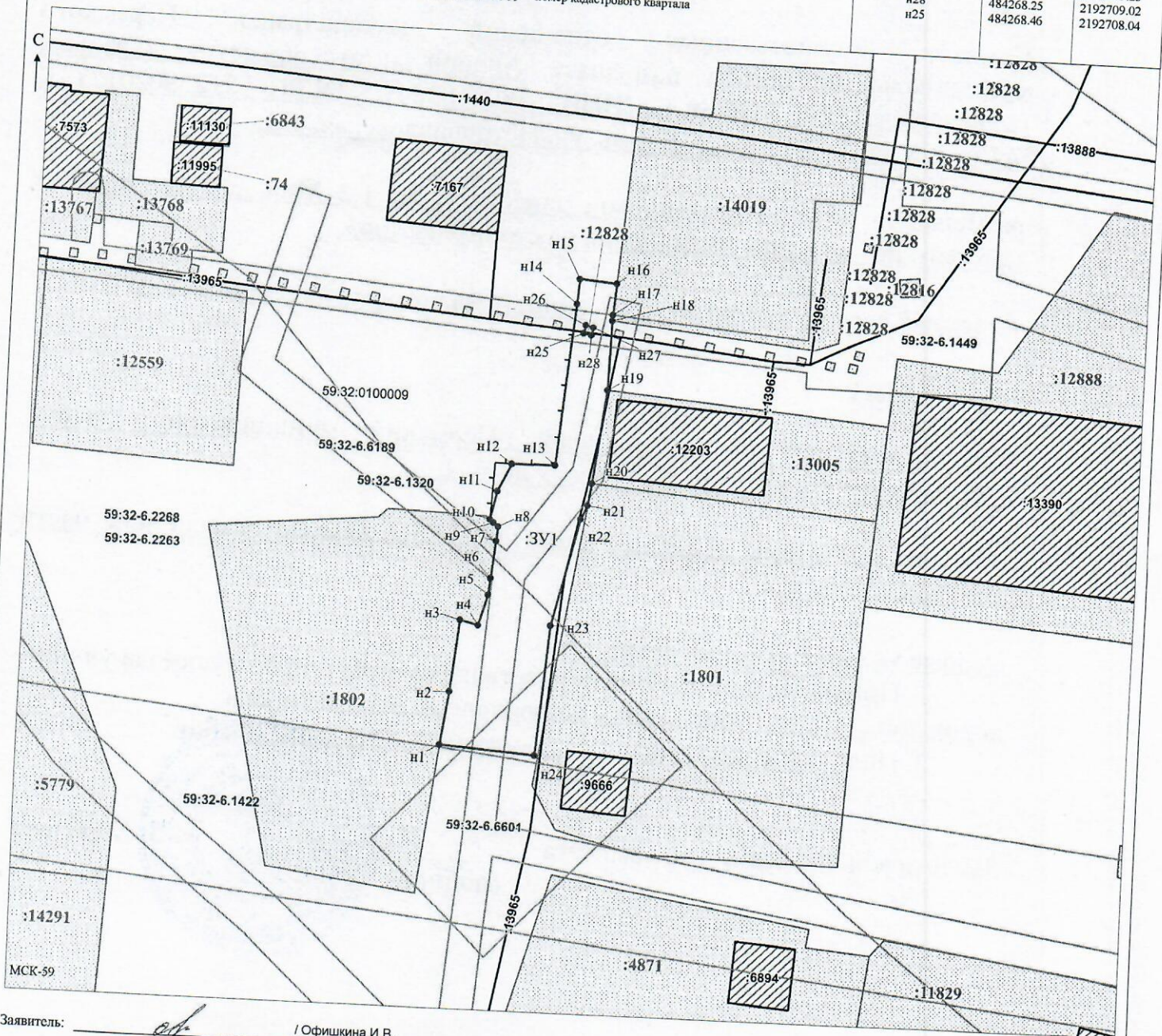
Условные обозначения:

-  - предполагаемый участок земель, на которых планируется размещение объекта
-  - границы и номер земельного участка, сведения о которых внесены в ЕГРН
-  - границы и номер объекта строительства капитального строительства, сведения о которых внесены в ЕГРН
-  - зоны с особыми условиями использования территории, сведения о которых внесены в ЕГРН
-  - обозначение запрашиваемого земельного участка
-  - характеристическая точка границ земель или части земельного участка
-  - граница кадастрового квартала

59:32:0100009 - номер кадастрового квартала

Каталог координат, м

№ точки границы	X	Y
н1	484217.18	2192692.68
н2	484223.68	2192693.54
н3	484232.31	2192694.42
н4	484231.79	2192696.68
н5	484235.53	2192697.76
н6	484237.72	2192697.97
н7	484242.36	2192698.42
н8	484244.12	2192698.59
н9	484244.60	2192698.01
н10	484245.00	2192697.53
н11	484248.49	2192698.30
н12	484251.98	2192699.94
н13	484252.07	2192705.30
н14	484272.00	2192707.00
н15	484275.08	2192707.21
н16	484274.76	2192711.84
н17	484270.89	2192711.55
н18	484270.16	2192711.50
н19	484261.45	2192711.35
н20	484250.01	2192709.92
н21	484247.26	2192709.51
н22	484245.55	2192708.70
н23	484232.16	2192705.62
н24	484216.45	2192704.44
н1	484217.18	2192692.68
н25	484268.46	2192708.04
н26	484269.44	2192708.26
н27	484269.22	2192709.23
н28	484268.25	2192709.02
н25	484268.46	2192708.04



Заявитель: _____ / Офишкина И.В.
 МП (подпись, расшифровка подписи)
 (для юридических лиц и индивидуальных предпринимателей)

Масштаб 1:500